

Ogłoszenie nr 510169087-N-2020 z dnia 07-09-2020 r.

Gmina Borki: Przebudowa drogi gminnej nr 102117L w m. Wola Chomejowa na terenie gminy Borki

OGŁOSZENIE O UDZIELENIU ZAMÓWIENIA - Roboty budowlane

Zamieszczanie ogłoszenia:

obowiązkowe

Ogłoszenie dotyczy:

zamówienia publicznego

Zamówienie dotyczy projektu lub programu współfinansowanego ze środków Unii Europejskiej

nie

Zamówienie było przedmiotem ogłoszenia w Biuletynie Zamówień Publicznych:

tak

Numer ogłoszenia: 561952-N-2020

Ogłoszenie o zmianie ogłoszenia zostało zamieszczone w Biuletynie Zamówień Publicznych:

tak

Numer ogłoszenia: 540127537-N-2020

SEKCJA I: ZAMAWIAJĄCY

I. 1) NAZWA I ADRES:

Gmina Borki, Krajowy numer identyfikacyjny 43101988500000, ul. Wojska Polskiego 41, 21-345 Borki, woj. lubelskie, państwo Polska, tel. 818 574 208, e-mail infrastruktury@gminaborki.pl, faks 818 574 229.

Adres strony internetowej (url): <https://ugborki.bip.lubelskie.pl>

I.2) RODZAJ ZAMAWIAJĄCEGO:

Administracja samorządowa

SEKCJA II: PRZEDMIOT ZAMÓWIENIA

II.1) Nazwa nadana zamówieniu przez zamawiającego:

Przebudowa drogi gminnej nr 102117L w m. Wola Chomejowa na terenie gminy Borki




Numer referencyjny (jeżeli dotyczy):

RRI.271.1.13.2020.MW

II.2) Rodzaj zamówienia:

Roboty budowlane

II.3) Krótki opis przedmiotu zamówienia (wielkość, zakres, rodzaj i ilość dostaw, usług lub robót budowlanych lub określenie zapotrzebowania i wymagań) a w przypadku partnerstwa innowacyjnego - określenie zapotrzebowania na innowacyjny produkt, usługę lub roboty budowlane:

Zadanie obejmuje: - Roboty pomiarowe przy liniowych robotach ziemnych, trasa dróg w terenie równinnym - wraz z wyznaczeniem pasa drogowego – 0,466 km - Usunięcie warstwy ziemi urodzajnej (humusu) za pomocą spycharek, grubość warstwy do 15•cm – 360m3 - Roboty ziemne wykonywane koparkami podsiębiernymi, z transportem urobku samochodami samowładowczymi na odległość do 1•km – 375 m3 - Formowanie i zagęszczanie nasypów spycharkami gąsienicowymi, wysokość do 3,0•m – 150 m3 - Koryta wykonywane na całej szerokości jezdni i chodników, mechanicznie, głębokość 30•cm, kategoria gruntu II-VI, równiarka + walec wibracyjny – 2 410 m2 - Warstwy odcinające, zagęszczanie mechaniczne, warstwa po zagęszczeniu 10•cm, piasek – 2 410 m2 - Podbudowy z kruszyw łamanych, 0/31,5mm C 90/3, po zagęszczeniu 20•cm – 2 380 m2 - Skropienie nawierzchni asfaltem – 2 350 m2 - Nawierzchnie z mieszanek mineralno-bitumicznych (warstwa wiążąca), mieszanka asfaltowa, grubość po zagęszczeniu 4•cm, AC16W 50/70, samochód do 5•t – 2 350 m2 - Nawierzchnie z mieszanek mineralno-bitumicznych (warstwa ścieralna), mieszanka asfaltowa, grubość po zagęszczeniu 4•cm, AC11S 50/70, samochód do 5•t – 2 350 m2 - Pionowe znaki drogowe, słupki z rur stalowych, Fi•70•mm – 6 szt. - Pionowe znaki drogowe, znaki zakazu, nakazu, ostrzegawcze i informacyjne o powierzchni ponad 0,3•m2 – 6 szt. - Nawierzchnie z kamienia tłuczonego, warstwa górna, po uwałowaniu 10•cm - pobocze utwardzone – 349,5 m2 - Ręczne plantowanie powierzchni gruntu rodzimego, kategoria gruntu I-III – 349,5 m2 - Roboty pomiarowe przy liniowych robotach ziemnych, trasa dróg w terenie równinnym - wraz z wyznaczeniem pasa drogowego – 0,466 km - Usunięcie warstwy ziemi urodzajnej (humusu) za pomocą spycharek, grubość warstwy do 15•cm – 360 m3 - Roboty ziemne wykonywane koparkami podsiębiernymi, z transportem urobku samochodami samowładowczymi na odległość do 1•km – 375 m3 - Formowanie i zagęszczanie nasypów spycharkami gąsienicowymi, wysokość do 3,0•m, grunt kategorii I-II – 150 m3 - Koryta wykonywane na całej szerokości jezdni i chodników, mechanicznie, głębokość 30•cm, kategoria gruntu II-VI, równiarka + walec wibracyjny – 2 410 m2 - Warstwy odcinające, zagęszczanie mechaniczne, warstwa po zagęszczeniu 10•cm, piasek – 2 410 m2 - Podbudowy z kruszyw łamanych, 0/31,5mm C 90/3, po zagęszczeniu 20•cm – 2 380 m2 - Skropienie nawierzchni asfaltem – 2 350 m2 - Nawierzchnie z mieszanek mineralno-bitumicznych (warstwa wiążąca), mieszanka asfaltowa, grubość po zagęszczeniu 4•cm, AC16W 50/70, samochód do 5•t – 2 350 m2 - Nawierzchnie z mieszanek mineralno-bitumicznych (warstwa ścieralna), mieszanka asfaltowa, grubość po zagęszczeniu 4•cm, AC11S 50/70, samochód do 5•t – 2 320 m2 - Pionowe znaki drogowe, słupki z rur stalowych, Fi•70•mm – 6 szt. - Pionowe znaki drogowe, znaki zakazu, nakazu, ostrzegawcze i informacyjne o powierzchni ponad 0,3•m2 – 6 szt. - Nawierzchnie z kamienia tłuczonego, warstwa górna, po uwałowaniu 10•cm – pobocze utwardzone – 349,5 m2 - Ręczne plantowanie powierzchni gruntu rodzimego, kategoria gruntu I-III – 349,5 m2 - Niedoścawanie, pominięcie oraz brak rozpoznania zakresu przedmiotu umowy nie może być podstawą do żądania zmiany wynagrodzenia w związku z powyższym zaleca się dokonanie wizji w terenie. Szczegółowy rodzaj robót oraz ich pełny zakres został określony w dokumentacji stanowiącej Załączniki od Iaa do Iag do SIWZ, w skład której wchodzi:  Opis techniczny  Przedmiary robót,  Mapy, rysunki.

II.4) Informacja o częściach zamówienia:

Zamówienie było podzielone na części:

nie

II.5) Główny Kod CPV: 45100000-8

Dodatkowe kody CPV: 45233000-9

SEKCJA III: PROCEDURA

III.1) TRYB UDZIELENIA ZAMÓWIENIA

Przetarg nieograniczony

III.2) Ogłoszenie dotyczy zakończenia dynamicznego systemu zakupów

nie

III.3) Informacje dodatkowe:

SEKCJA IV: UDZIELENIE ZAMÓWIENIA

IV.1) DATA UDZIELENIA ZAMÓWIENIA: 28/08/2020

IV.2) Całkowita wartość zamówienia

Wartość bez VAT 311051.04

Waluta PLN

IV.3) INFORMACJE O OFERTACH

Liczba otrzymanych ofert: 5

w tym:

liczba otrzymanych ofert od małych i średnich przedsiębiorstw: 3

liczba otrzymanych ofert od wykonawców z innych państw członkowskich Unii Europejskiej: 0

liczba otrzymanych ofert od wykonawców z państw niebędących członkami Unii Europejskiej: 0

liczba ofert otrzymanych drogą elektroniczną: 0

IV.4) LICZBA ODRZUCONYCH OFERT: 0

IV.5) NAZWA I ADRES WYKONAWCY, KTÓREMU UDZIELONO ZAMÓWIENIA

Zamówienie zostało udzielone wykonawcom wspólnie ubiegającym się o udzielenie:
nie

Nazwa wykonawcy: Przedsiębiorstwo Robót Drogowych Lubartów S.A.

Email wykonawcy:

Adres pocztowy: ul. Krańcowa 7

Kod pocztowy: 21-100

Miejscowość: Lubartów

Kraj/woj.: lubelskie

Wykonawca jest małym/średnim przedsiębiorcą:

nie

Wykonawca pochodzi z innego państwa członkowskiego Unii Europejskiej:

nie

Wykonawca pochodzi z innego państwa nie będącego członkiem Unii Europejskiej:

nie

IV.6) INFORMACJA O CENIE WYBRANEJ OFERTY/ WARTOŚCI ZAWARTEJ UMOWY ORAZ O OFERTACH Z NAJNIŻSZĄ I NAJWYŻSZĄ CENĄ/KOSZTEM

Cena wybranej oferty/wartość umowy 277262.55

Oferta z najniższą ceną/kosztami 277262.55

Oferta z najwyższą ceną/kosztami 415490.31

Waluta: PLN

IV.7) Informacje na temat podwykonawstwa

Wykonawca przewiduje powierzenie wykonania części zamówienia podwykonawcy/podwykonawcom

nie

Wartość lub procentowa część zamówienia, jaka zostanie powierzona podwykonawcy lub podwykonawcom:

IV.8) Informacje dodatkowe:

IV.9) UZASADNIENIE UDZIELENIA ZAMÓWIENIA W TRYBIE NEGOCJACJI BEZ OGŁOSZENIA, ZAMÓWIENIA Z WOLNEJ RĘKI ALBO ZAPYTANIA O CENĘ

IV.9.1) Podstawa prawna

Postępowanie prowadzone jest w trybie na podstawie art. ustawy Pzp.

IV.9.2) Uzasadnienie wyboru trybu

Należy podać uzasadnienie faktyczne i prawne wyboru trybu oraz wyjaśnić, dlaczego udzielenie zamówienia jest zgodne z przepisami.